
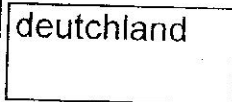




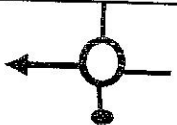


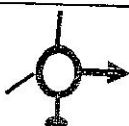




ALSACE VOSGES

LE 30 MAI 2009 SAMEDI

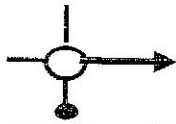

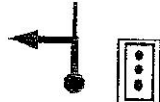


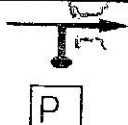
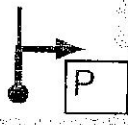

H.M.R.C.

n°	Km	Total	Situation	Direction
12	2,8	95,5		PREISCHEID 2
II				
10		92,7		1 DASBURG
9	5,5	92,7		Q8 DERNIERE STATION LUXEMB.
8				RSP VIANDEN SUR 5,4 KM
7	0,2	87,2		VIANDEN VALLEE DE L'OUR
6	13,7	87		VIANDEN 25
5	15,1	73,3		CLERVAUX 18 E421
4				RSP N62 LUXEMBOURG
3	55	58,2		E42 sortie n° 15 St VITH N62
2	3,2	3,2		E42 
1	0	0		BATTICE

ALSACE VOSGES

LE 30 MAI 2009 SAMEDI







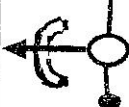
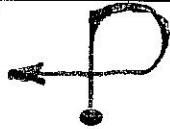

H.M.R.C.

n°	Km	Total	Situation	Direction
24	0,7	72		SAARBRÜCKEN PASSER LE PONT
23	8,8	71,3		SAARBRÜCKEN SAARBURG LONGE SAAR
22				RSP SAARBRÜCKEN LONGER LA MOSELLE 51
21	0,8	62,5		SAARBRÜCKEN 51
20	26,7	61,7	TRIER	
19				RSP TRIER SUR 26,2 KM 51
18	24,5	35		TRIER 51
17	0,3	10,5		RSP BITBURG
16	10,2	10,2	NEUERBURG	RSP NEUEBURG
15	0	0		Remise des compteurs à zéro
14	3,8	101,1		Arrêt boisson Machtemes Mühle tél.065501559
2	1,8	97,3		NEUEBURG 18 RSP

ALSACE VOSGES

LE 30 MAI 2009 SAMEDI

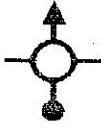
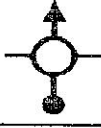


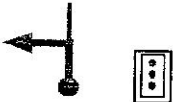
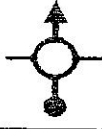
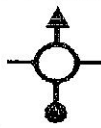
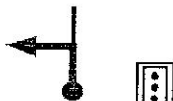
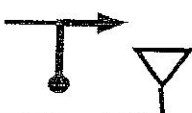
H.M.R.C.

n°	Km	Total	Situation	Direction
36	11,6	11,6		<u>SORTIE N° 3 METZ</u> 405
35				Sur A8 suivre 620 E29 Saarlouis
34	0	0		Remise des compteurs à zéro
33	12	122,3		parking autoroute arrêt midi
32				SAARBRÜCKEN A8
31				SAARBRÜCKEN A8
30	5	110,3		A8 
29	18,7	105,3		MERZIG A8 51 PASSER SOUS LE PONT
28			METTLACH	
27				RSP SAARBRÜCKEN
26	14,3	86,6		SAARBRUCKEN
3 25	0,3	72,3		SAARBRUCKEN 51

ALSACE VOSGES

LE 30 MAI 2009 SAMEDI


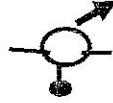
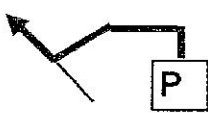
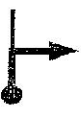

H.M.R.C.

n°	Km	Total	Situation	Direction
48	0,8	38,2		STRASBOURG D656
47	1,8	37,4		STRASBOURG
46	0,2	35,6		STRASBOURG N3
45	0,1	35,4		STRASBOURG
44	0,8	35,3		FORBACH
43	0,2	34,5		ST AVOLD CENTRE
42	11,5	34,3	ST AVOLD	
41	3,8	22,8	France Frontière	RSP ST AVOLD N33
40	3,2	19		UBERHERM
39	3,9	15,8		ESSENCE SHELL
38	0,2	11,9		ST AVOLD 29
4	0,1	11,7		METZ

ALSACE VOSGES

LE 30 MAI 2009 SAMEDI

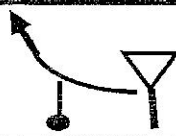


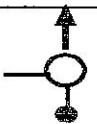

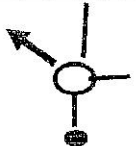


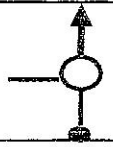

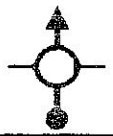

H.M.R.C.

n°	Km	Total	Situation	Direction	
60	4	13	FENETRANGE	D43	
59	7,8	9		FENETRANGE D43	
58	1,2	1,2		FENETRANGE 12 D8	
57	0	0		Remise des compteurs à zéro	
56	4,5	73,2		Arrêt boisson sur la place	
55			SARRE-UNION		
54	2,3	68,7	KESKASTEL		
53	13	66,4		STATION ESSO	
52				RSP D 656 puis D651 SARRE-UNION	
51	11,7	53,4	PUTTELANGE AUX LACS		
50	1,5	41,7		PUTTELANGE AUX LACS D656	
5	49	2	40,2	TROIS MAISONS	

ALSACE VOSGES

LE 30 MAI 2009 SAMEDI

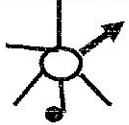
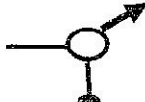
H.M.R.C.

n°	Km	Total	Situation	Direction
72	26,3	65,7		COL DU DONON 2
71	2	39,4		COL DU DONON ROUTE ETROITE
70	2,8	37,4		SUIVRE COL DU DONON D44
69	1	34,6		LE DONON 34 D44
68	2,1	33,6		
67	0,5	31,5		ABRESCHVILLER
66	2,9	31		ABRESCHVILLER
65	0,2	28,1		ABRESCHVILLER VOIE RAPIDE
64	0,5	27,9		BUHL LORRAINE
63	1,3	27,4		D45 STRASBOURG
62	9,1	26,1		STRASBOURG 43C
6	4	17		RSP SARREBOURG D43

ALSACE VOSGES

LE 30 MAI 2009 SAMEDI


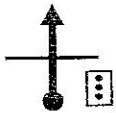



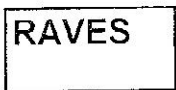

H.M.R.C.

n°	Km	Total	Situation	Direction	
84	0,2	39,3		STE MARIE AUX MINES	
83	3,5	39,1		STE MARIE AUX MINES D459	
82	19,7	35,6		ST DIE N159	
81				RSP ST DIE D420 D1420	
80	6,1	15,9	DEVANT-FOUTAY	SUIVRE ST DIE	
79	0,4	9,8		ST DIE	
78	2	9,4		ROTHAU	
77	1,1	7,4	SHIRMECK		
76	6,3	6,3		CASSE VITESSE DANGEREUX	
75	0	0		Remise des compteurs à zéro	
74	0,1	68,1		ARRÊT BOISSON HÔTEL LE VELLEDA LE DONON	
7	73	2,3	68		SHIRMECK

ALSACE VOSGES

LE 30 MAI 2009 SAMEDI



H.M.R.C.

n°	Km	Total	Situation	Direction
96				
95				
94				
93				
92	14,6	71,9		HÔTEL DE LA POSTE
91	1,4	57,3		COL DU BONHOMME 9
90	0,2	55,9		ESSENCE CARREFOUR A PLAINFAING PLEIN OBLIGATOIRE
89	1,1	55,7		41 COLMAR D415
88	12,7	54,6		
87	2,2	41,9		FRAIZE
86	0,3	39,7		
8	0,1	39,4		STE MARIE AUX MINES D459

ALSACE

DIMANCHE 31 MAI 2009


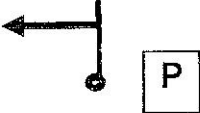




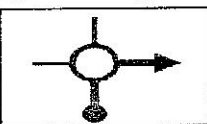
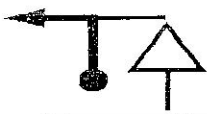

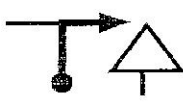
HMRC

n°	Km	Total	Situation	
I2	0,2	0,2		KRUTH 17 D21
II	0	0		Remise des compteurs à zéro
I0	2,8	49		ARRÊT BOISSON MARKSTEIN
9	12,7	46,2		D430
8	3,5	33,5		POINT DE VUE 
7	2,3	30		POINT DE VUE 
6	0,4	27,7		ROUTE DES CRÊTES D430
5	12,5	27,3		GERARDMER
4	2,5	14,8		15 COL DE LA SCHLUCHT
3	6,3	12,3		<u>ALLER/RETOUR AU LAC BLANC</u>
2	6	6		ROUTE DES CRÊTES
1	0	0		D415

ALSACE

DIMANCHE 31 MAI 2009












HMRC

n°	Km	Total	Situation		
24	0,2	0,2		AUTRES DIRECTIONS	
23	0	0		CENTRE VILLE 1er sortie	
22				Remise des compteurs à zéro	
21				Arrêt de midi libre	
20	0,3	43,9		CENTRE DE LOISIRS	
19	0,4	43,6		CENTRE DE LOISIRS	
18	11,9	43,2		GERARDMER CENTRE	
I7				RSP GERARDMER	
I6	4,1	31,3		GERARDMER	
I5	2	27,2		LA BRESSE D34	
I4	10,7	25,2		LA BRESSE	
2	I3	14,3	14,5		LA BRESSE 17

ALSACE

DIMANCHE 31 MAI 2009




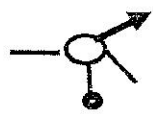
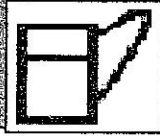
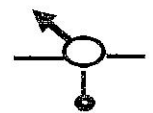
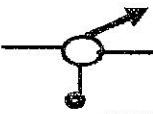
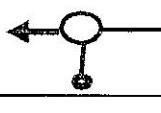

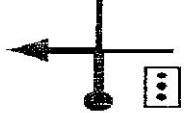
HMRC

n°	Km	Total	Situation		
36	0	0		Remise des compteurs à zéro	
35	0,7	53,1		PARKING ARRET BOISSON	
34	1,5	52,4	TURCKEIM		
33	5	50,9		TURCKEIM 2,5 D10VII	
32	0,5	45,9		NIEDERMORCHWIR D11II	
31	2,7	45,4		TURCKEIM	
30	7	42,7		LES TROIS EPIS	
29	3,1	35,7		10 TROIS EPIS D11VI	
28	5,3	32,6		LE LINGE	
27	25,9	27,3		ORBAY D48	
26	1	1,4		ESSENCE ELF	
3	25	0,2	0,4		RSP COLMAR D417

ALSACE

DIMANCHE 31 MAI 2009

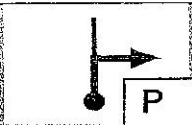

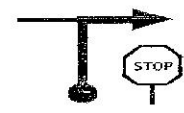



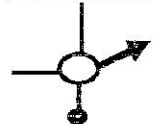
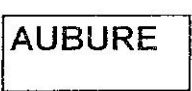
HMRC

n°	Km	Total	Situation	
48	11	26,6		<u>AUBURE D11III</u> <u>VIRAGE SERRE</u>
47	0,6	15,6		STE MARIE AUX MINES D416
46	1,2	15		
45	3,6	13,8		
44	0,5	10,2		RIBEAUVILLE
43	2,8	9,7		STATION SHELL
42	3,6	6,9		RIBEAUVILLE
41	0,8	3,3		RIBEAUVILLE
40	0,6	2,5		RIBEAUVILLE
39	1,8	1,9		<u>ATTENTION CASSIS</u>
38	50m	0,1		D11 INGERSHEIM
4	37 50m	50m		COLMAR

ALSACE

DIMANCHE 31 MAI 2009


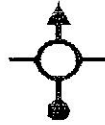


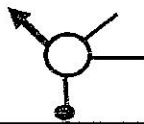


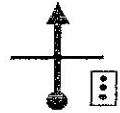

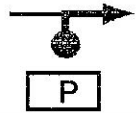
HMRC

n°	Km	Total	Situation	
60				
59				
58				
57				
56	6,1	50		HÔTEL
55	0,6	43,9		COL DU BONHOMME
54	2	43,3		LAPOUTROIE
53	2,3	41,3		HACHINETTE 2
52	5,5	39		
51	0,6	33,5		FRELAND 6
50	1,1	32,9		FRELAND
5	49	5,2	31,8	

ALSACE VOGES

LE 1 JUIN 2009 LUNDI

HMRC

n°	Km	Total	Situation	Direction
I2	0,5	39,9		EPINAL
II	0,2	39,4		BRUYERES CENTRE
I0	12,2	39,2		
9				RSP BRUYERES
8	0,3	27		BRUYERES 14 D 60
7	3,3	26,7		BRUYERES 14 D 60
6	3,4	23,4		CORSIEUX D 60
5	5,6	20		CORSIEUX D8
3	8,4	14,4		ST DIE 17 D415
2	6	6		ST DIE D415
1	0	0		MONTEE COL DU BONHOMME

ALSACE VOGES

LE 1 JUIN 2009 LUNDI



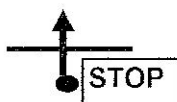



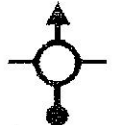


HMRC

n°	Km	Total	Situation	Direction
24	0,6	72,1		CHARMES
23	4,1	71,5	CHATEL	
22	0,5	67,4		CHATEL/S/MOSELLE
21	6,1	66,9		CHATEL/S/MOSELLE 5 D 10
20	3,8	60,8		CHATEL/S/MOSELLE D10
19	2,2	57		CHATEL/S/MOSELLE D 10
18	3,3	54,8		SERCOEUR D 10
17	5,6	51,5		DOMPIERRE D 10
16	4,1	45,9		EPINAL
	0,9	41,8		EPINAL D 420
14	0,3	40,9		EPINAL D 423
2	0,7	40,6		EPINAL

ALSACE VOGES

LE 1 JUIN 2009 LUNDI


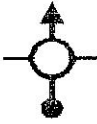
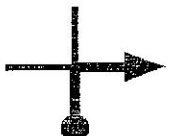
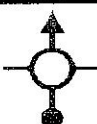
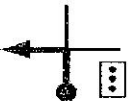
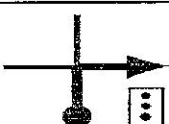
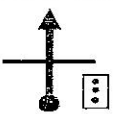



HMRC

n°	Km	Total	Situation	Direction
36	0,6	28,9		AUTRES DIRECTIONS
35	0,7	28,3		AUTRES DIRECTIONS
34	4,1	27,6	VEZELISE	
33	9,5	23,5		VEZELISE
32	0,5	14		VEZELISE D904
3I	13,5	13,5		VEZELISE D904 SORTIE
30	0	0		REMISE DES COMPTEURS A ZERO
29	2,8	77,3	Aire de VINCEY	ARRET BOISSON TOILETTES ESSENCE
28	0,3	74,5		N57 NANCY
27	0,9	74,2		NANCY D 157
26	0,7	73,3		CHARMES
3	0,5	72,6		CHARMES

ALSACE VOGES

LE 1 JUIN 2009 LUNDI





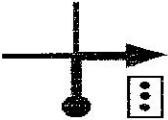


HMRC

n°	Km	Total	Situation	Direction
48	8,8	126,8		RSP ETAIN
47	1,6	118		ETAIN 13 D 908
46	17,6	116,4		ETAIN D 908
45	36,8	98,8		VERDUN
44				RSP VERDUN
43	1,2	62		VERDUN D904
42	1,5	60,8		VERDUN D 611
41	0,3	59,3		VERDUN D 611
40	1,9	59		CENTRE VILLE
39	12,6	57,1		LONGER LA MOSELLE
38	15,6	44,5		TOUL CARREFOUR DANGEREUX
37				RSP TOUL PAR D 904

ALSACE VOGES

LE 1 JUIN 2009 LUNDI

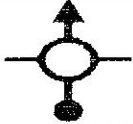




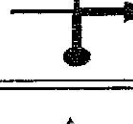
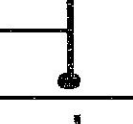

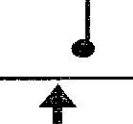
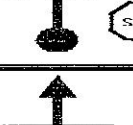
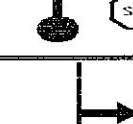

HMRC

n°	Km	Total	Situation	Direction
60	0,2	36,5		VIRTON D 29 <u>VIRAGE SERRE</u>
59	7,8	36,3	TELLANCOURT	
58	2,1	28,5		RSP LONGWY D 618
57	24,8	26,4	LONGUYON	
56				RSP D 618
55	1,1	1,6		SPINCOURT D 618
54	0,3	0,5		TOUTES DIRECTIONS D 603
53	0,2	0,2		
52	0	0	 REST	Remise des compteurs à zéro
51				
50	1,5	130,5	 P	RESTAURANT LA SIRENE PARKING DERRIERE
49	2,2	129	ETAIN	

ALSACE VOGES

LE 1 JUIN 2009 LUNDI

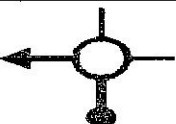


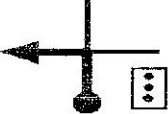


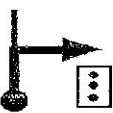

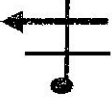
HMRC

n°	Km	Total	Situation	Direction
72	0,2	68,3		
71	0,1	68,1		MARTELANGE
70	6,4	68		MARTELANGE
69	0,5	61,6		HABAY
68	0,5	61,1		HABAY
67	1,1	60,6		
66	5,5	59,5		ETALLE
65	6,9	54		ETALLE
64	3,4	47,1		6 CROIX-ROUGE
63	0,6	43,7		ETHE
62	5,1	43,1		ETHE
6	1,5	38		VIRTON

ALSACE VOGES

LE 1 JUIN 2009 LUNDI

HMRC

n°	Km	Total	Situation	Direction	
84	3,5	112,1		PARKING ARRIVEE	
83	7,5	108,6		RSP E 42 SORTIE BATTICE	
82	13,2	101,1		AUTOROUTE LIEGE E42	
81	0,6	87,9		RSP PEPINSTER	
80	3,5	87,3		CAFE LE BANNEHEY ARRÊT FACULTATIF	
79	62,5	83,8		SORTIE 45 SPRIMONT	
78	21,3	21,3		E 25 LIEGE	
77				Prendre N 4 direction Bastogne	
76	0	0		Remise des compteurs à zéro	
75	1,2	85		CAFE ARRÊT	
74	5,2	83,8	MARTELANG E		
7	73	10,3	78,6		MARTELANG 6

ALSACE VOSGES

LE 30 MAI 2009 SAMEDI

H.M.R.C.

n°	Km	Total	Situation	Direction
12	2,8	95,5		PREISCHIED 2
II			deutschland	
10		92,7		1 DASBURG
9	5,5	92,7		Q8 DERNIERE STATION LUXEMB.
8				RSP VIANDEN SUR 5,4 KM
7	0,2	87,2		VIANDEN VALLEE DE L'OUR
6	13,7	87		VIANDEN 25
5	15,1	73,3		CLERVAUX 18 E421
4				RSP N62 LUXEMBOURG
3	55	58,2		E42 sortie n° 15 St VITH N62
2	3,2	3,2		E42 ##
1	0	0		BATTICE

ALSACE VOSGES

LE 30 MAI 2009 SAMEDI

H.M.R.C.

n°	Km	Total	Situation	Direction
12	2,8	95,5		PREISCHIED 2
II			deutschland	
10		92,7		1 DASBURG
9	5,5	92,7		Q8 DERNIERE STATION LUXEMB.
8				RSP VIANDEN SUR 5,4 KM
7	0,2	87,2		VIANDEN VALLEE DE L'OUR
6	13,7	87		VIANDEN 25
5	15,1	73,3		CLERVAUX 18 E421
4				RSP N62 LUXEMBOURG
3	55	58,2		E42 sortie n° 15 St VITH N62
2	3,2	3,2		E42 ##
1	0	0		BATTICE

n°	Km	Total	Situation	Direction
24	0,7	72		SAARBRÜCKEN PASSER LE PONT
23	8,8	71,3		SAARBRÜCKEN SAARBURG LONGE SAAR
22				RSP SAARBRÜCKEN LONGER LA MOSELLE <input type="checkbox"/> 51
21	0,8	62,5		SAARBRÜCKEN <input type="checkbox"/> 51
20	26,7	61,7		
19				RSP TRIER SUR 26,2 KM <input type="checkbox"/> 51
18	24,5	35		TRIER <input type="checkbox"/> 51
17	0,3	10,5		RSP BITBURG
16	10,2	10,2		RSP NEUEBURG
15	0	0		Remise des compteurs à zéro
14	3,8	101,1		Arrêt boisson Machtèmes Mühle tel.065501559
13	1,8	97,3		NEUEBURG 18 RSP
2				

n°	Km	Total	Situation	Direction
24	0,7	72		SAARBRÜCKEN PASSER LE PONT
23	8,8	71,3		SAARBRÜCKEN SAARBURG LONGE SAAR
22				RSP SAARBRÜCKEN LONGER LA MOSELLE <input type="checkbox"/> 51
21	0,8	62,5		SAARBRÜCKEN <input type="checkbox"/> 51
20	26,7	61,7		
19				RSP TRIER SUR 26,2 KM <input type="checkbox"/> 51
18	24,5	35		TRIER <input type="checkbox"/> 51
17	0,3	10,5		RSP BITBURG
16	10,2	10,2		RSP NEUEBURG
15	0	0		Remise des compteurs à zéro
14	3,8	101,1		Arrêt boisson Machtèmes Mühle tel.065501559
13	1,8	97,3		NEUEBURG 18 RSP
2				

ALSACE VOSGES
LE 30 MAI 2009 SAMEDI

H.M.R.C.

n°	Km	Total	Situation	Direction
36	11,6	11,6		<u>SORTIE N° 3 METZ</u> [405]
35				Sur A8 suivre 620 E29 Saarlouis
34	0	0		Remise des compteurs à zéro
33	12	122,3		parking autoroute arrêt midi
32				SAARBRÜCKEN [A8]
31				SAARBRÜCKEN [A8]
30		110,3		A8 #
29	5			
	18,7	105,3		MERZIG A8 [51] PASSER SOUS LE PONT
28			METTLACH	
27				RSP SAARBRÜCKEN
26	14,3	86,6		SAARBRÜCKEN
25	0,3	72,3		SAARBRÜCKEN [51]
3				

ALSACE VOSGES
LE 30 MAI 2009 SAMEDI

H.M.R.C.

n°	Km	Total	Situation	Direction
36	11,6	11,6		<u>SORTIE N° 3 METZ</u> [405]
35				Sur A8 suivre 620 E29 Saarlouis
34	0	0		Remise des compteurs à zéro
33	12	122,3		parking autoroute arrêt midi
32				SAARBRÜCKEN [A8]
31				SAARBRÜCKEN [A8]
30		110,3		A8 #
29	5			
	18,7	105,3		MERZIG A8 [51] PASSER SOUS LE PONT
28			METTLACH	
27				RSP SAARBRÜCKEN
26	14,3	86,6		SAARBRÜCKEN
25	0,3	72,3		SAARBRÜCKEN [51]
3				

ALSACE VOSGES

LE 30 MAI 2009 SAMEDI

H.M.R.C.

n°	Km	Total	Situation	Direction
48	0,8	38,2		STRASBOURG D656
47	1,8	37,4		STRASBOURG
46	0,2	35,6		STRASBOURG N3
45	0,1	35,4		STRASBOURG
44	0,8	35,3		FORBACH
43	0,2	34,5		ST AVOLD CENTRE
42	11,5	34,3	ST AVOLD	
41	3,8	22,8	France Frontière	RSP ST AVOLD N33
40	3,2	19		UBERHERM
39	3,9	15,8		ESSENCE SHELL
38	0,2	11,9		ST AVOLD 29
37	0,1	11,7		METZ
4				

ALSACE VOSGES

LE 30 MAI 2009 SAMEDI

H.M.R.C.

n°	Km	Total	Situation	Direction
48	0,8	38,2		STRASBOURG D656
47	1,8	37,4		STRASBOURG
46	0,2	35,6		STRASBOURG N3
45	0,1	35,4		STRASBOURG
44	0,8	35,3		FORBACH
43	0,2	34,5		ST AVOLD CENTRE
42	11,5	34,3	ST AVOLD	
41	3,8	22,8	France Frontière	RSP ST AVOLD N33
40	3,2	19		UBERHERM
39	3,9	15,8		ESSENCE SHELL
38	0,2	11,9		ST AVOLD 29
37	0,1	11,7		METZ
4				

ALSACE VOSGES
LE 30 MAI 2009 SAMEDI






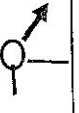
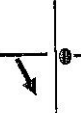


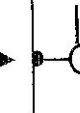

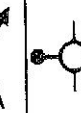
H.M.R.C.




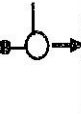
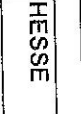



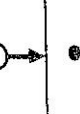

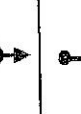

n°	Km	Total	Situation	Direction
60	4	13	FENETRANGE	D43
59	7,8	9		FENETRANGE D43
58	1,2	1,2		FENETRANGE 12 D8
57	0	0		Remise des compteurs à zéro
56	4,5	73,2		Arrêt boisson sur la place
55			SARRE-UNION	
54	2,3	68,7	KESKASTEL	
53	13	66,4		STATION ESSO
52				RSP D 656 puis D651 SARRE-UNION
51	11,7	53,4	PUTTELANGE AUX LACS	
50	1,5	41,7		PUTTELANGE AUX LACS D656
49	2	40,2	TROIS MAISONS	
5				

ALSACE VOSGES
LE 30 MAI 2009 SAMEDI

H.M.R.C.



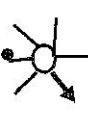



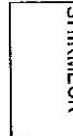
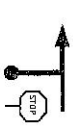
n°	Km	Total	Situation	Direction
60	4	13	FENETRANGE	D43
59	7,8	9		FENETRANGE D43
58	1,2	1,2		FENETRANGE 12 D8
57	0	0		Remise des compteurs à zéro
56	4,5	73,2		Arrêt boisson sur la place
55			SARRE-UNION	
54	2,3	68,7	KESKASTEL	
53	13	66,4		STATION ESSO
52				RSP D 656 puis D651 SARRE-UNION
51	11,7	53,4	PUTTELANGE AUX LACS	
50	1,5	41,7		PUTTELANGE AUX LACS D656
49	2	40,2	TROIS MAISONS	
5				

n°	Km	Total	Situation	Direction
72	26,3	65,7		COL DU DONON 2
71	2	39,4		COL DU DONON ROUTE ETROITE
70	2,8	37,4		SUIVRE COL DU DONON D44
69	1	34,6		LE DONON 34 D44
68	2,1	33,6		HESSE
67	0,5	31,5		ABRESCHVILLER
66	2,9	31		ABRESCHVILLER
65	0,2	28,1		ABRESCHVILLER VOIE RAPIDE
64	0,5	27,9		BUHL LORRAINE
63	1,3	27,4		D45 STRASBOURG
62	9,1	26,1		STRASBOURG 43C
61	4	17		RSP SARREBOURG D43
6				

n°	Km	Total	Situation	Direction
72	26,3	65,7		COL DU DONON 2
71	2	39,4		COL DU DONON ROUTE ETROITE
70	2,8	37,4		SUIVRE COL DU DONON D44
69	1	34,6		LE DONON 34 D44
68	2,1	33,6		HESSE
67	0,5	31,5		ABRESCHVILLER
66	2,9	31		ABRESCHVILLER
65	0,2	28,1		ABRESCHVILLER VOIE RAPIDE
64	0,5	27,9		BUHL LORRAINE
63	1,3	27,4		D45 STRASBOURG
62	9,1	26,1		STRASBOURG 43C
61	4	17		RSP SARREBOURG D43
6				



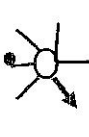




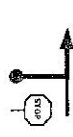
ALSACE VOSGES
LE 30 MAI 2009 SAMEDI

H.M.R.C.

n°	Km	Total	Situation	Direction
84	0,2	39,3		STE MARIE AUX MINES
83	3,5	39,1		STE MARIE AUX MINES D459
82	19,7	35,6		ST DIE N159
81				RSP ST DIE D420 D1420
80	6,1	15,9		SUIVRE ST DIE
79	0,4	9,8		ST DIE
78	2	9,4		ROTHAU
77	1,1	7,4		SHIRMECK
76	6,3	6,3		CASSE VITESSE DANGEREUX
75	0	0		Remise des compteurs à zéro
74	0,1	68,1		ARRÊT BOISSON HÔTEL LE VELLEDA LE DONON
73	2,3	68		SHIRMECK







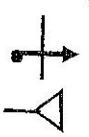
ALSACE VOSGES
LE 30 MAI 2009 SAMEDI

H.M.R.C.

n°	Km	Total	Situation	Direction
84	0,2	39,3		STE MARIE AUX MINES
83	3,5	39,1		STE MARIE AUX MINES D459
82	19,7	35,6		ST DIE N159
81				RSP ST DIE D420 D1420
80	6,1	15,9		SUIVRE ST DIE
79	0,4	9,8		ST DIE
78	2	9,4		ROTHAU
77	1,1	7,4		SHIRMECK
76	6,3	6,3		CASSE VITESSE DANGEREUX
75	0	0		Remise des compteurs à zéro
74	0,1	68,1		ARRÊT BOISSON HÔTEL LE VELLEDA LE DONON
73	2,3	68		SHIRMECK







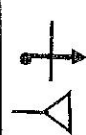
ALSACE VOSGES
LE 30 MAI 2009 SAMEDI

H.M.R.C.

n°	Km	Total	Situation	Direction
96				
95				
94				
93				
92	14,6	71,9		HÔTEL DE LA POSTE
91	1,4	57,3		COL DU BONHOMME 9
90	0,2	55,9		ESSENCE CARREFOUR A PLAINFAING PLEIN OBLIGATOIRE
89	1,1	55,7		41 COLMAR D415
88	12,7	54,6		
87	2,2	41,9		FRAIZE
86	0,3	39,7		
85	0,1	39,4		STE MARIE AUX MINES D459
8				

ALSACE VOSGES
LE 30 MAI 2009 SAMEDI

H.M.R.C.










n°	Km	Total	Situation	Direction
96				
95				
94				
93				
92	14,6	71,9		HÔTEL DE LA POSTE
91	1,4	57,3		COL DU BONHOMME 9
90	0,2	55,9		ESSENCE CARREFOUR A PLAINFAING PLEIN OBLIGATOIRE
89	1,1	55,7		41 COLMAR D415
88	12,7	54,6		
87	2,2	41,9		FRAIZE
86	0,3	39,7		
85	0,1	39,4		STE MARIE AUX MINES D459
8				






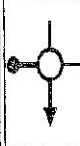



HMRC

n°	Km	Total	Situation	
12	0,2	0,2		KRUTH 17 D21
11	0	0		Remise des compteurs à zéro
10	2,8	49		ARRÊT BOISSON MARKSTEIN
9	12,7	46,2		D430
8	3,5	33,5		POINT DE VUE
7	2,3	30		POINT DE VUE
6	0,4	27,7		ROUTE DES CRÊTES D430
5	12,5	27,3		GERARDMER
4	2,5	14,8		15 COL DE LA SCHLUCHT
3	6,3	12,3		ALLER/RETOUR AU LAC BLANC
2	6	6		ROUTE DES CRÊTES
1	0	0		D415












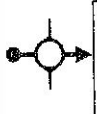
HMRC

n°	Km	Total	Situation	
12	0,2	0,2		KRUTH 17 D21
11	0	0		Remise des compteurs à zéro
10	2,8	49		ARRÊT BOISSON MARKSTEIN
9	12,7	46,2		D430
8	3,5	33,5		POINT DE VUE
7	2,3	30		POINT DE VUE
6	0,4	27,7		ROUTE DES CRÊTES D430
5	12,5	27,3		GERARDMER
4	2,5	14,8		15 COL DE LA SCHLUCHT
3	6,3	12,3		ALLER/RETOUR AU LAC BLANC
2	6	6		ROUTE DES CRÊTES
1	0	0		D415












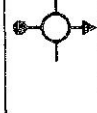
n°	Km	Total	Situation	
24	0,2	0,2		AUTRES DIRECTIONS
23	0	0		CENTRE VILLE 1er sortie
22				Remise des compteurs à zéro
21			parking	Arrêt de midi libre
20	0,3	43,9		CENTRE DE LOISIRS
19	0,4	43,6		CENTRE DE LOISIRS
18	11,9	43,2		GERARDMER CENTRE
17				RSP GERARDMER
16	4,1	31,3		GERARDMER
15	2	27,2		LA BRESSE D34
14	10,7	25,2		LA BRESSE
13	14,3	14,5		LA BRESSE 17
2				

n°	Km	Total	Situation	
24	0,2	0,2		AUTRES DIRECTIONS
23	0	0		CENTRE VILLE 1er sortie
22				Remise des compteurs à zéro
21			parking	Arrêt de midi libre
20	0,3	43,9		CENTRE DE LOISIRS
19	0,4	43,6		CENTRE DE LOISIRS
18	11,9	43,2		GERARDMER CENTRE
17				RSP GERARDMER
16	4,1	31,3		GERARDMER
15	2	27,2		LA BRESSE D34
14	10,7	25,2		LA BRESSE
13	14,3	14,5		LA BRESSE 17
2				




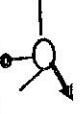

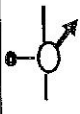
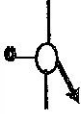
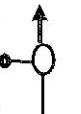


HMRC

n°	Km	Total	Situation	
36	0	0		Remise des compteurs à zéro
35	0,7	53,1		PARKING ARRET BOISSON
34	1,5	52,4		
33	5	50,9		TURCKEIM 2,5 D10VII
32	0,5	45,9		NIEDERMORCHWIR D11III
31	2,7	45,4		TURCKEIM
30	7	42,7		LES TROIS EPIS
29	3,1	35,7		10 TROIS EPIS D11VI
28	5,3	32,6		LE LINGE
27	25,9	27,3		ORBAY D48
25	1	1,4		ESSENCE ELF
3	0,2	0,4		RSP COLMAR D417




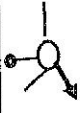

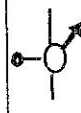

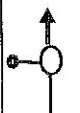


HMRC

n°	Km	Total	Situation	
36	0	0		Remise des compteurs à zéro
35	0,7	53,1		PARKING ARRET BOISSON
34	1,5	52,4		
33	5	50,9		TURCKEIM 2,5 D10VII
32	0,5	45,9		NIEDERMORCHWIR D11III
31	2,7	45,4		TURCKEIM
30	7	42,7		LES TROIS EPIS
29	3,1	35,7		10 TROIS EPIS D11VI
28	5,3	32,6		LE LINGE
27	25,9	27,3		ORBAY D48
25	1	1,4		ESSENCE ELF
3	0,2	0,4		RSP COLMAR D417



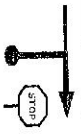





HMRC

n°	Km	Total	Situation	
48	11	26,6		AUBURE D11III VIRAGE SERRE
47	0,6	15,6		STE MARIE AUX MINES D416
46	1,2	15		
45	3,6	13,8		RIBEAUVILLE
44	0,5	10,2		RIBEAUVILLE
43	2,8	9,7		STATION SHELL
42	3,6	6,9		RIBEAUVILLE
41	0,8	3,3		RIBEAUVILLE
40	0,6	2,5		RIBEAUVILLE
39	1,8	1,9		ATTENTION CASSIS
38	50m	0,1		D11 INGERSHEIM
37	50m	50m		COLMAR



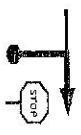



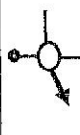

HMRC

n°	Km	Total	Situation	
48	11	26,6		AUBURE D11III VIRAGE SERRE
47	0,6	15,6		STE MARIE AUX MINES D416
46	1,2	15		
45	3,6	13,8		RIBEAUVILLE
44	0,5	10,2		RIBEAUVILLE
43	2,8	9,7		STATION SHELL
42	3,6	6,9		RIBEAUVILLE
41	0,8	3,3		RIBEAUVILLE
40	0,6	2,5		RIBEAUVILLE
39	1,8	1,9		ATTENTION CASSIS
38	50m	0,1		D11 INGERSHEIM
37	50m	50m		COLMAR

HMRC

n°	Km	Total	Situation	
60				
59				
58				
57				
56	6,1	50	 HOTEL	
55	0,6	43,9	 COL DU BONHOMME	
54	2	43,3	 LAPOUTROIE	
53	2,3	41,3	 HACHINETTE 2	
52	5,5	39	 FRELAND	
51	0,6	33,5	 FRELAND 6	
50	1,1	32,9	 FRELAND	
49	5,2	31,8	 AUBURE	

HMRC

n°	Km	Total	Situation	
60				
59				
58				
57				
56	6,1	50	 HOTEL	
55	0,6	43,9	 COL DU BONHOMME	
54	2	43,3	 LAPOUTROIE	
53	2,3	41,3	 HACHINETTE 2	
52	5,5	39	 FRELAND	
51	0,6	33,5	 FRELAND 6	
50	1,1	32,9	 FRELAND	
49	5,2	31,8	 AUBURE	

ALSACE VOGES
LE 1 JUIN 2009 LUNDI
HMRC

n°	Km	Total	Situation	Direction
12	0,5	39,9		EPINAL
11	0,2	39,4		BRUYERES CENTRE
10	12,2	39,2		
9				RSP BRUYERES
8	0,3	27		BRUYERES 14 D 60
7	3,3	26,7		BRUYERES 14 D 60
6	3,4	23,4		CORSIEUX D 60
5	5,6	20		CORSIEUX D8
3	8,4	14,4		ST DIE 17 D415
2	6	6		ST DIE D415
1	0	0		MONTEE COL DU BONHOMME





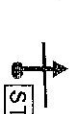





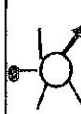
ALSACE VOGES
LE 1 JUIN 2009 LUNDI
HMRC

n°	Km	Total	Situation	Direction
12	0,5	39,9		EPINAL
11	0,2	39,4		BRUYERES CENTRE
10	12,2	39,2		
9				RSP BRUYERES
8	0,3	27		BRUYERES 14 D 60
7	3,3	26,7		BRUYERES 14 D 60
6	3,4	23,4		CORSIEUX D 60
5	5,6	20		CORSIEUX D8
3	8,4	14,4		ST DIE 17 D415
2	6	6		ST DIE D415
1	0	0		MONTEE COL DU BONHOMME

ALSACE VOGES

LE 1 JUIN 2009 LUNDI

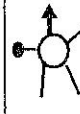



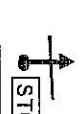






HMRC

n°	Km	Total	Situation	Direction
24	0,6	72,1		CHARMES
23	4,1	71,5	CHATEL	
22	0,5	67,4		CHATEL/S/MOSELLE
21	6,1	66,9		CHATEL/S/MOSELLE 5 D 10
20	3,8	60,8		CHATEL/S/MOSELLE D10
19	2,2	57		CHATEL/S/MOSELLE D 10
18	3,3	54,8		SERCOEUR D 10
17	5,6	51,5		DOMPIERRE D 10
16	4,1	45,9		EPINAL
	0,9	41,8		EPINAL D 420
14	0,3	40,9		EPINAL D 423
13	0,7	40,6		EPINAL
2				

ALSACE VOGES

LE 1 JUIN 2009 LUNDI

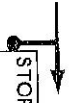
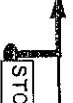
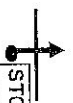




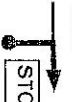

HMRC

n°	Km	Total	Situation	Direction
24	0,6	72,1		CHARMES
23	4,1	71,5	CHATEL	
22	0,5	67,4		CHATEL/S/MOSELLE
21	6,1	66,9		CHATEL/S/MOSELLE 5 D 10
20	3,8	60,8		CHATEL/S/MOSELLE D10
19	2,2	57		CHATEL/S/MOSELLE D 10
18	3,3	54,8		SERCOEUR D 10
17	5,6	51,5		DOMPIERRE D 10
16	4,1	45,9		EPINAL
	0,9	41,8		EPINAL D 420
14	0,3	40,9		EPINAL D 423
13	0,7	40,6		EPINAL
2				

ALSACE VOGES

LE 1 JUIN 2009 LUNDI



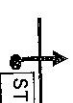




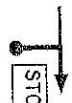

HMRC

n°	Km	Total	Situation	Direction
36	0,6	28,9		AUTRES DIRECTIONS
35	0,7	28,3		AUTRES DIRECTIONS
34	4,1	27,6	VEZELISE	
33	9,5	23,5		VEZELISE
32	0,5	14		VEZELISE D904
31	13,5	13,5		VEZELISE D904 SORTIE
30	0	0		REMISE DES COMPTEURS A ZERO
29	2,8	77,3	Arrêt de VINCEY	ARRÊT BOISSON, TOILETTES, ESSENCE
28	0,3	74,5		N57 NANCY
27	0,9	74,2		NANCY D 157
26	0,7	73,3		CHARMES
25	0,5	72,6		CHARMES

ALSACE VOGES

LE 1 JUIN 2009 LUNDI

HMRC

n°	Km	Total	Situation	Direction
36	0,6	28,9		AUTRES DIRECTIONS
35	0,7	28,3		AUTRES DIRECTIONS
34	4,1	27,6	VEZELISE	
33	9,5	23,5		VEZELISE
32	0,5	14		VEZELISE D904
31	13,5	13,5		VEZELISE D904 SORTIE
30	0	0		REMISE DES COMPTEURS A ZERO
29	2,8	77,3	Arrêt de VINCEY	ARRÊT BOISSON, TOILETTES, ESSENCE
28	0,3	74,5		N57 NANCY
27	0,9	74,2		NANCY D 157
26	0,7	73,3		CHARMES
25	0,5	72,6		CHARMES

HMRC








n°	Km	Total	Situation	Direction
48	8,8	126,8		RSP ETAIN
47	1,6	118		ETAIN 13 D 908
46	17,6	116,4		ETAIN D 908
45	36,8	98,8		VERDUN
44				RSP VERDUN
43	1,2	62		VERDUN D904
42	1,5	60,8		VERDUN D 611
41	0,3	59,3		VERDUN D 611
40	1,9	59		CENTRE VILLE
39	12,6	57,1		LONGER LA MOSELLE
38	15,6	44,5		TOUL CARREFOUR DANGEREUX
37				RSP TOUL PAR D 904








4

HMRC

n°	Km	Total	Situation	Direction
48	8,8	126,8		RSP ETAIN
47	1,6	118		ETAIN 13 D 908
46	17,6	116,4		ETAIN D 908
45	36,8	98,8		VERDUN
44				RSP VERDUN
43	1,2	62		VERDUN D904
42	1,5	60,8		VERDUN D 611
41	0,3	59,3		VERDUN D 611
40	1,9	59		CENTRE VILLE
39	12,6	57,1		LONGER LA MOSELLE
38	15,6	44,5		TOUL CARREFOUR DANGEREUX
37				RSP TOUL PAR D 904

4

n°	Km	Total	Situation	Direction
60	0,2	36,5		VIRTON D 29 VIRAGE SERRE
59	7,8	36,3	TELLANCOURT	
58	2,1	28,5		RSP LONGWY D 618
57	24,8	26,4	LONGUYON	
56				RSP D 618
55	1,1	1,6		SPINCOURT D 618
54	0,3	0,5		TOUTES DIRECTIONS D 603
53	0,2	0,2		
52	0	0	 REST	Remise des compteurs à zéro
51				
49	1,5	130,5	 P	RESTAURANT LA SIRENE PARKING DERRIERE
5	2,2	129	ETAIN	

n°	Km	Total	Situation	Direction
60	0,2	36,5		VIRTON D 29 VIRAGE SERRE
59	7,8	36,3	TELLANCOURT	
58	2,1	28,5		RSP LONGWY D 618
57	24,8	26,4	LONGUYON	
56				RSP D 618
55	1,1	1,6		SPINCOURT D 618
54	0,3	0,5		TOUTES DIRECTIONS D 603
53	0,2	0,2		
52	0	0	 REST	Remise des compteurs à zéro
51				
49	1,5	130,5	 P	RESTAURANT LA SIRENE PARKING DERRIERE
5	2,2	129	ETAIN	

ALSACE VOGES

LE 1 JUIN 2009 LUNDI

HMRC

n°	Km	Total	Situation	Direction
72	0,2	68,3		
71	0,1	68,1		MARTELANGE
70	6,4	68		MARTELANGE
69	0,5	61,6		HABAY
68	0,5	61,1		HABAY
67	1,1	60,6		
66	5,5	59,5		ETALLE
65	6,9	54		ETALLE
64	3,4	47,1		6 CROIX-ROUGE
63	0,6	43,7		ETHE
62	5,1	43,1		ETHE
61	1,5	38		VIRTON
6				

ALSACE VOGES

LE 1 JUIN 2009 LUNDI

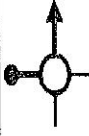
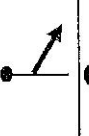
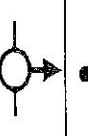
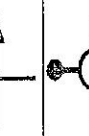

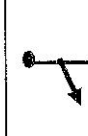


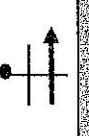
HMRC

n°	Km	Total	Situation	Direction
72	0,2	68,3		
71	0,1	68,1		MARTELANGE
70	6,4	68		MARTELANGE
69	0,5	61,6		HABAY
68	0,5	61,1		HABAY
67	1,1	60,6		
66	5,5	59,5		ETALLE
65	6,9	54		ETALLE
64	3,4	47,1		6 CROIX-ROUGE
63	0,6	43,7		ETHE
62	5,1	43,1		ETHE
61	1,5	38		VIRTON
6				

ALSACE VOGES

LE 1 JUIN 2009 LUNDI

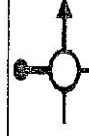

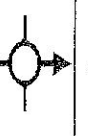

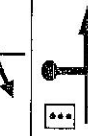
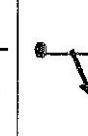



HMRC

n°	Km	Total	Situation	Direction
84	3,5	112,1		PARKING ARRIVEE
83	7,5	108,6		RSP E 42 SORTIE BATTICE
82	13,2	101,1		AUTOROUTE LIEGE E42
81	0,6	87,9		RSP PEPINSTER
80	3,5	87,3		CAFE LE BANNEHEY ARRÊT FACULTATIF
79	62,5	83,8		SORTIE 45 SPRIMONT
78	21,3	21,3		E 25 LIEGE
77				Prendre N 4 direction Bastogne
76	0	0		Remise des compteurs à zéro
75	1,2	85		CAFE ARRÊT
74	5,2	83,8		MARTELANG
73	10,3	78,6		MARTELANG 6

ALSACE VOGES

LE 1 JUIN 2009 LUNDI

HMRC

n°	Km	Total	Situation	Direction
84	3,5	112,1		PARKING ARRIVEE
83	7,5	108,6		RSP E 42 SORTIE BATTICE
82	13,2	101,1		AUTOROUTE LIEGE E42
81	0,6	87,9		RSP PEPINSTER
80	3,5	87,3		CAFE LE BANNEHEY ARRÊT FACULTATIF
79	62,5	83,8		SORTIE 45 SPRIMONT
78	21,3	21,3		E 25 LIEGE
77				Prendre N 4 direction Bastogne
76	0	0		Remise des compteurs à zéro
75	1,2	85		CAFE ARRÊT
74	5,2	83,8		MARTELANG
73	10,3	78,6		MARTELANG 6